


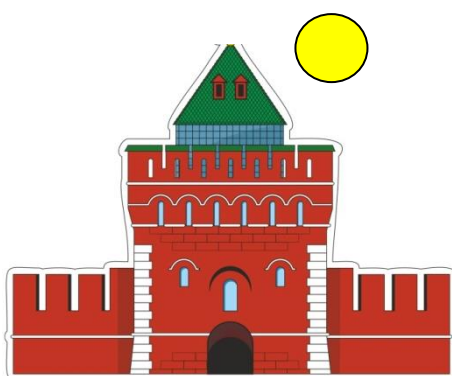




Найди недостающие детали



Богорóдск — город (до 1923 — село) в Нижегородской области России

Герб города Богородска представляет собой щит с заданным соотношением сторон. Плоскость щита разделена пополам горизонтальной линией на две части. В верхней части щита помещена фигура оленя: в серебряном поле идущий червлёный олень, рога и копыта черные - как символ принадлежности города Богородска к Нижегородской области. Нижняя часть щита разделена на три вертикальные части. Две крайние полосы окрашены лазурью (в геральдике лазурь - красота, мягкость, величие) и обозначают две реки - Оку и Кудьму, между которыми расположена историческая местность Березополье. Ее символизирует широкая центральная зеленая полоса (в геральдике зелень - надежда, радость, изобилие). На зеленой полосе в центре вверху помещено изображение православного храма (цвет серебряный, глава и крест - золотые), символизирующее православную суть названия города. В нижней части зеленой полосы симметрично расположены три изображения кожи (золото), как символ кожевного ремесла - исконного занятия жителей Богородска, которое стало основой благосостояния города и отличает его от других городов Нижегородской Губернии.



В каждом ряду найди предмет посуды,
который разбила мышка.





Как изготавливают глиняные изделия.
Расставь по порядку.



1

2

3

4

5

6

Гончарный промысел в Богородске существует с начала основания села Богородское в 1570 году. Расцвет промысла приходится на конец XIX-начало XX века, когда изделия богородских мастеров стали известны большей части России. Богородские гончары выделяли большое разнообразие глиняной посуды на все случаи жизни: горшки, плошки, кринки, рукомой, лотки, подойники, полевики, корчаги, опарницы, пасхальницы, кисельницы и даже самовары.



Найди тень



Найди, из чего сделаны предметы?






Развитие кожевенного промысла в селе Богородском (ныне город Богородск) началось в конце XVII века. Тогда здесь насчитывалось 46 дворов, где кустари выделывали кожу и шили из нее различную продукцию: из коровьих шкур делали юфть для пошива сапог, из бычьей кожи - полуval для подошв, из конской кожи - шорный товар, из бараньей и овчинной - для шитья голиц (рукавиц).

С начала XVIII века и вплоть до крестьянской реформы селом владели помещики Шереметевы, которые поощряли промысел. Тем не менее, при них он оставался кустарным. Настоящая промышленная революция произошла здесь (как, впрочем, и вообще в России) в конце позапрошлого века. Купцы Александровы основали в Богородском несколько крупных кожевенных заводов: построили цеха и здания заводоуправления. Одновременно с этим другие купцы запустили многочисленные предприятия в соседних селах. Так образовался мощный кожевенный кластер с центром в Богородском. Примечательно, что все эти объекты не только сохраняются, но и функционируют до сих пор, соответствуя изначальному назначению.





Прогулка по городу Богородску.
Найди все достопримечательности.
Что здесь находится?



<p>Богородск сегодняшний сохранил в своем облике черты богатого большого села: купеческие добротные особняки, помещения лавок, некоторые из которых и сейчас используются как торговые площади. На улице Ленина и главной городской площади – Красной – можно увидеть дом купца В.В.Головастика (здание банка), дом Е.И.Головастиковой (здание аптеки), а также Обжориных, Сургутовых, Лосевых и др.</p> <p>К одному из часто посещаемых мест в Богородске относится Музей истории города Богородска и села Богородского. Экспозиции и выставки в музее рассказывают об истории ремесел села Богородского. Здесь можно найти много интересной информации и посмотреть на объекты, которые чудом дожили до наших дней.</p> <p>Почти в центре города находится небольшое, но довольно живописное озеро Кабацкое. Кажется, что на его берегах застыло время: так же, как и сто лет назад, отражаются в глади озера двухэтажные деревянные особняки (дома и постройки XIX века – дом и усадьба А.А. и В.В.Хохловых, усадьба Л.А.Лосева-Рощина) и кроны старых деревьев.</p> <p>В городском парке в центре города находится Аллея Славы, где можно увидеть мемориальный комплекс, бюсты Героям Советского Союза-богородчанам, погибшим в годы Великой Отечественной войны и площадку с военной техникой. Здесь можно узнать о жизни города в то суровое время.</p> <p>Рядом с аллеей Героев находится ФОК "Победа", самый крупный спортивный комплекс Богородского района, где опытные тренеры и мудрые наставники готовят будущих молодых спортсменов, где проходят соревнования различного уровня.</p> <p>Богородская земля – это наша малая Родина с богатой историей, которую создавали и продолжают создавать наши земляки. Нам есть, чем гордиться и есть к чему стремиться! Наша общая задача – любить нашу малую Родину, заботиться о ней, беречь, хранить и преумножать добрые традиции, передавая их из поколения в поколение.</p>	
	
	
	
	
	

Прогулка по городу Богородску.
Найди все достопримечательности.
Что находится рядом?



<p>Дата основания села Богородского неизвестна. Существует мнение, что село Богородское (называвшееся также Богородичным и Богородицким), основали опальные жители Великого Новгорода. Иван Грозный, разгромив этот город в 1570 году, часть его жителей казнил, а часть выслал в другие места Московского государства. Группа новгородцев до 300 человек попала в Нижегородское Березополье и обосновалась на проезжей дороге между Нижним Новгородом и Муромом, в 40 верстах от первого. Когда-то здешний край имел другое, не менее звучное имя – Березополье. Поля с березками по краям до сих пор окружают городок, навевая воспоминание о далеком прошлом. Первоначально селение (первое упоминание – 1570 г.) называлось Подольцом, т.к. располагалось по долу речки Рязанки. Нынешнее название Богородска объясняется несколькими преданиями. Согласно первому, в глухом лесу была обретена икона Богородицы. Второе связано с купцом, молитвой Владычице спасшимся от разбойников и в благодарность построившим в Ее честь церковь.</p> <p>В 1614 году по жалованной грамоте царя Михаила Романова село отдано вместе с девятью окрестными деревнями в вотчину думному дворянину Козьме Минину за «московское» очищение, да за «его, Козьмину — многую службу», как сказано в грамоте. После нескольких смен владельцев оно стало имением помещиков Шереметьевых. По легенде, один из них запретил своей крепостной выйти замуж по любви. Когда она предпочла умереть, помещик раскаялся и задумал в память о ней выкопать пруд и соорудить рядом высокую гору. Землю для этой горы мужики местные таскали шапками. Гора получилась настолько крутой, что под таким названием и вошла в историю. Сохранилась она и до наших дней.</p> 